VEILIGHEIDSCIJFERS
CAMMINGHABUREN

LEEUWARDEN OOST

Bewoners

Leeftijdsopbouw

0 t/m 19 jaar	2.150
20 t/m 39 jaar	2.319
40 t/m 59 jaar	2.712
60 t/m 79 jaar	2.799
80 t/m 100 jaar	458
Totaal	**10.438**

Type huishoudens

Eenpersoon	1.591
Samenwonend	1.687
Gezinnen	1.497
Totaal	**4.775**

Cijfer voor geluk

7,6

Tevredenheid over woonomgeving

4,8%

(zeer) ontevreden

Gemiddelde gemeente Leeuwarden: 10,9%

Leefbaarometer

In hoeverre sluit de omgeving aan bij de eisen en wensen van de bewoners? Het gaat hierbij om:

- Fysieke omgeving
- Woningvoorraad
- Voorzieningen
- Sociale samenhang
- Overlast en onveiligheid

Voor wat betreft 'Overlast en onveiligheid' is gekeken naar:

- Aantal geweldsmisdrijven
- Aantal meldingen van vernielingen
- Aantal meldingen van ordeverstoringen
- Ervaren overlast en onveiligheid

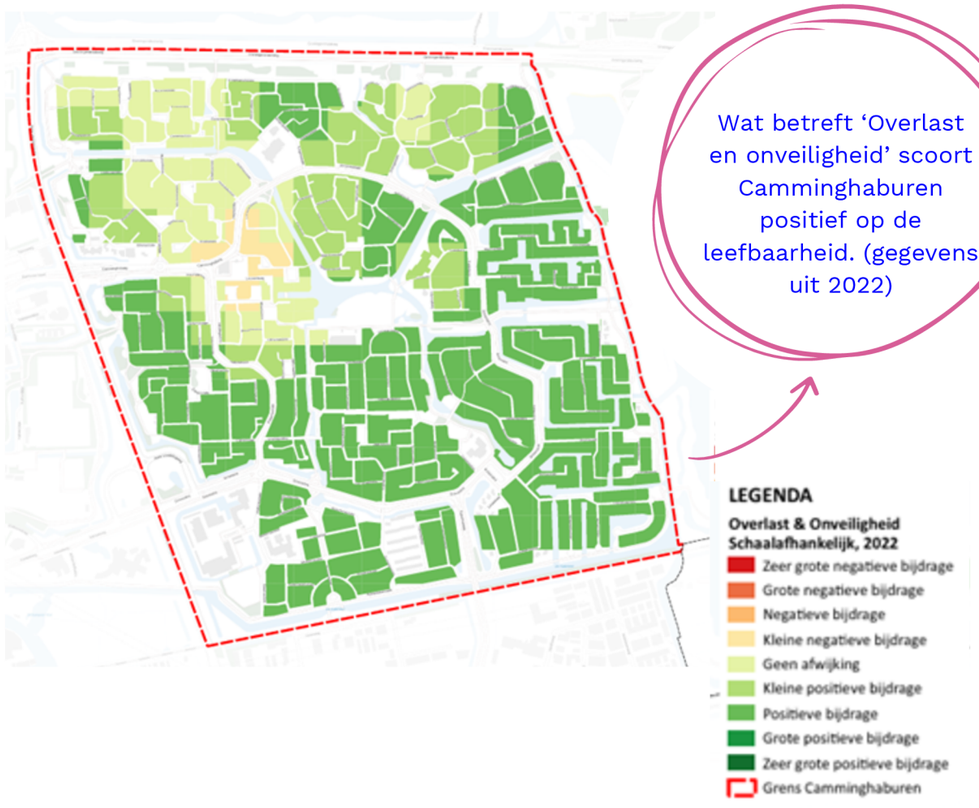

Wat betreft 'Overlast en onveiligheid' scoort Camminghaburen positief op de leefbaarheid. (gegevens uit 2022)

Uit het wijkplan

In het wijkplan van Camminghaburen noemen de bewoners een aantal verbeterpunten voor de wijk:

- Meer gezelligheid en contact met elkaar
- Moderner en veiliger winkel-centrum
- Goed onderhouden fietspaden en stoepen
- Meer activiteiten voor jongeren

Veiligheidsprestatie-index (VPI)

	2017	2018	2019	2020	2021	2022	2023
Binnenstad	3,88	4,13	4,32	4,10	4,55	4,17	**4,08**
Potmargezone	6,90	6,85	6,16	5,66	5,73	6,07	**6,04**
Oud-Oost	4,85	4,80	5,10	4,81	4,39	4,53	**4,00**
Sonnenborgh e.o.	7,22	7,09	7,15	6,85	5,89	6,66	**6,36**
Westeinde e.o.	8,75	8,73	8,50	8,03	7,52	7,41	**7,28**
Vossepark & Helicon	8,05	7,87	8,33	8,08	7,35	7,33	**6,50**
Huizum-West	7,04	6,97	7,26	6,50	5,82	5,97	**6,33**
Nijlân & De Zwette	7,38	7,31	6,60	6,12	6,91	5,95	**6,50**
Heechterp & Schieringen	5,39	5,37	6,14	5,55	5,05	4,86	**3,99**
Camminghaburen e.o.	6,76	6,89	7,86	7,25	7,32	7,73	**7,00**
Bilgaard & Havankpark e.o.	5,68	5,77	6,64	5,79	6,43	5,23	**6,41**
Vrijheidswijk	6,56	6,40	6,90	6,19	6,58	5,00	**5,73**
Dokkumer Ie e.o.	9,02	8,78	8,50	8,25	7,73	7,83	**8,34**
Stiens e.o.	8,75	8,75	8,96	8,56	7,98	7,99	**7,90**
Aldlân & De Hemrik	8,06	8,14	7,78	7,22	7,25	7,42	**6,98**
Goutum	8,38	8,39	8,99	8,73	8,10	7,92	**8,17**
Hempens/Teerns & Zuiderburen	9,06	8,91	9,00	8,61	7,35	8,28	**7,84**
De Zuidlanden	9,05	9,03	8,94	8,48	7,56	8,57	**8,22**
Dorpen Zuid-Oost	8,55	8,36	8,69	8,37	7,79	7,62	**8,04**
Dorpen Zuid-West	9,13	8,99	9,19	8,81	8,71	8,30	**8,44**
Grou e.o.	8,30	8,20	8,29	7,86	7,44	8,05	**7,46**
GEMEENTE LEEUWARDEN	**7,46**	**7,42**	**7,59**	**7,13**	**6,83**	**6,80**	**6,74**

Algemeen rapportcijfer per wijk, ten opzichte van Leeuwarden

Tabel op wijkniveau
VPI score Camminghaburen: 7,00 ten opzichte van Leeuwarden 6,74

	2017	2018	2019	2020	2021	2022	2023
Camminghaburen e.o.	6,76	6,89	7,86	7,25	7,32	7,73	**7,00**

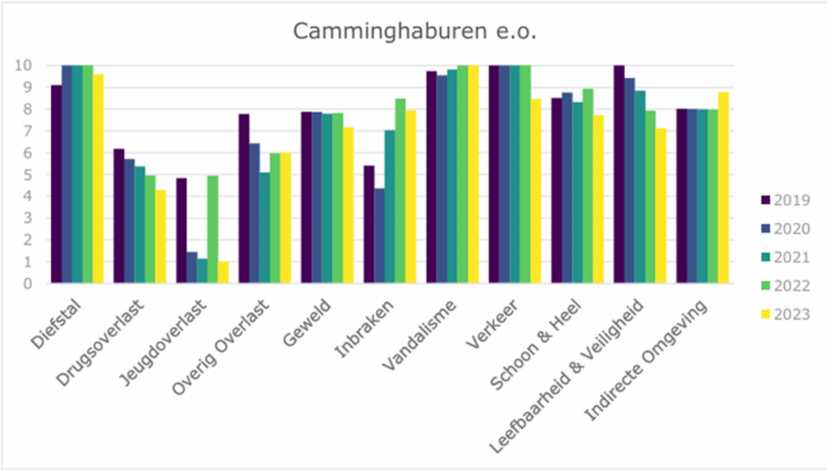

Opvallende zaken:

- Jeugdoverlast en overig overlast blijft stabiel.
- Toename afvalmeldingen van 210 naar 313.
- Stijging fietsendiefstal van 37 naar 46.
- Mishandeling toegenomen van 111 naar 124.
- Afname onveiligheidsgevoel overdag van 6% naar 3%.
- Drugsoverlast is afgenomen van 36 naar 19.
- Leefbaarheid: het percentage inwoners dat nauwelijks of geen contact heeft met buren is toegenomen van 11% naar 20%.
- Verhuisgeneigdheid is afgenomen van 26% naar 14%.
- Het percentage inwoners dat vindt dat de wijk is achteruitgegaan is toegenomen van 15% naar 31%.

Toelichting politie/wijkagent:

- Jeugdoverlast in het wijkpark en in en rondom het winkelcentrum wordt als onprettig ervaren.
- Fietsen en scooters die in het winkelcentrum rijden is overlast gevend.
- Er is een lichte toename van het aantal fietsendiefstallen te zien. Hier is geen duidelijke verklaring voor, het is een breder probleem dat in de hele gemeente wordt geconstateerd.
- Het aantal mishandelingen is toegenomen.
- Het aantal fysieke mishandelingen is gelijk gebleven.
- Voor de vermindering van onderling contact tussen bewoners is geen directe verklaring te geven.

Meldpunt overlast

MOL- meldingen Camminghaburen	Jan	Feb	Mrt	Apr	Mei	Jun	Jul	Totaal per indicator
Afval op hangplek	0	15	13	8	1	1	0	38
Bedreiging	0	0	2	2	1	1	0	6
Ergernissen buren	1	0	5	2	5	2	1	16
Geluidsoverlast buren	2	2	6	8	2	2	2	24
Geluidsoverlast honden	1	1	0	0	0	0	0	2
Geluidsoverlast overige dieren	1	4	2	0	2	0	0	9
Hinderlijk aanwezig in openbare ruimte	0	15	13	8	1	1	0	38
Onrust buurt	0	0	4	1	0	0	0	5
Pestgedrag	0	0	6	3	2	1	0	12
Ruzie/onenigheid	0	0	6	1	0	0	1	8
Sociaal gedrag jongeren	0	15	15	9	2	2	2	45
Vandalisme/vernieling	5	24	19	13	6	4	1	72
Verwaarlozing pand	0	0	0	0	0	1	0	1
Verwaarlozing tuin	0	0	0	0	0	1	0	1
Zorgwekkend gedrag	0	1	0	5	1	0	0	7
Totaal per maand	**10**	**77**	**91**	**60**	**23**	**16**	**7**	
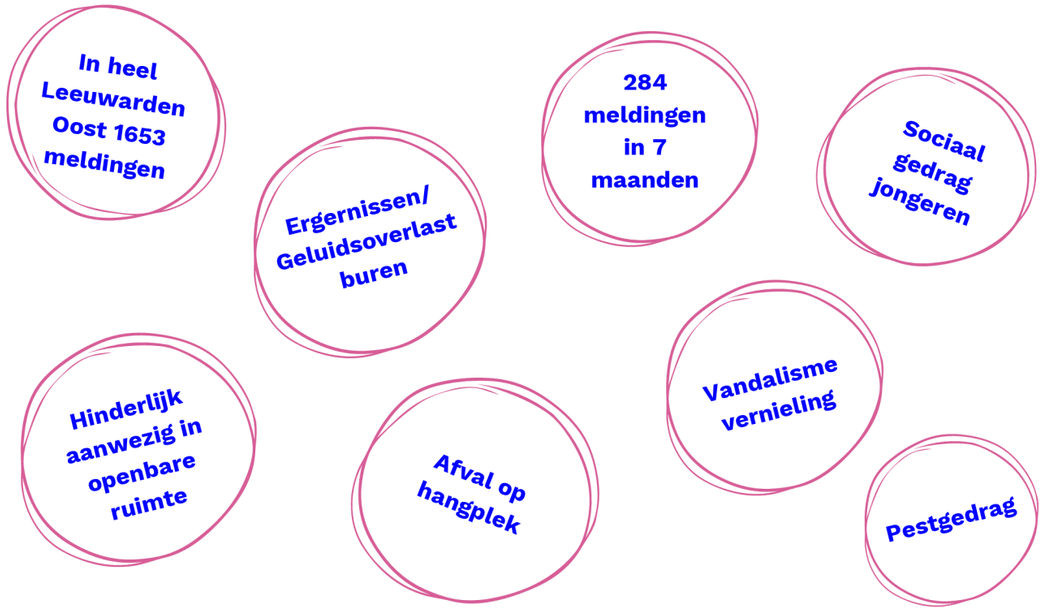
Wat valt op uit de MOL-meldingen van de afgelopen 7 maanden? (vanaf 10 registraties)